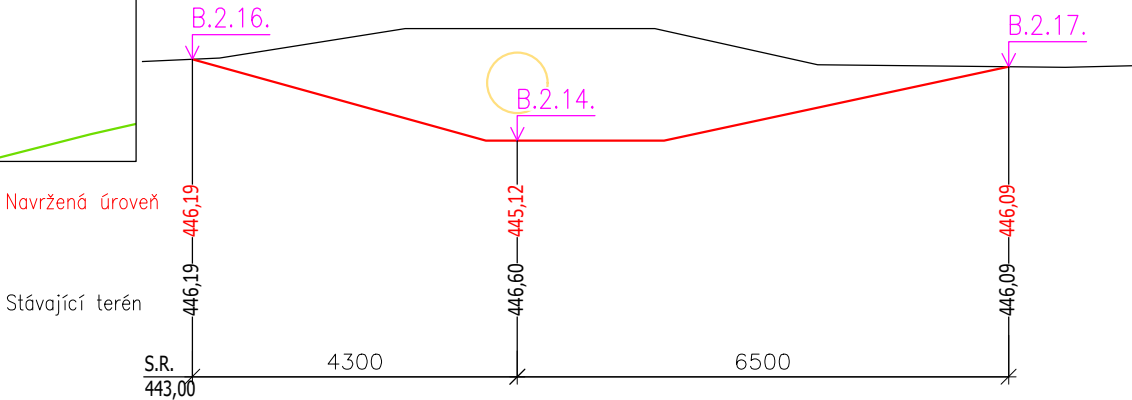


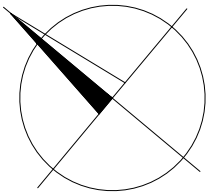
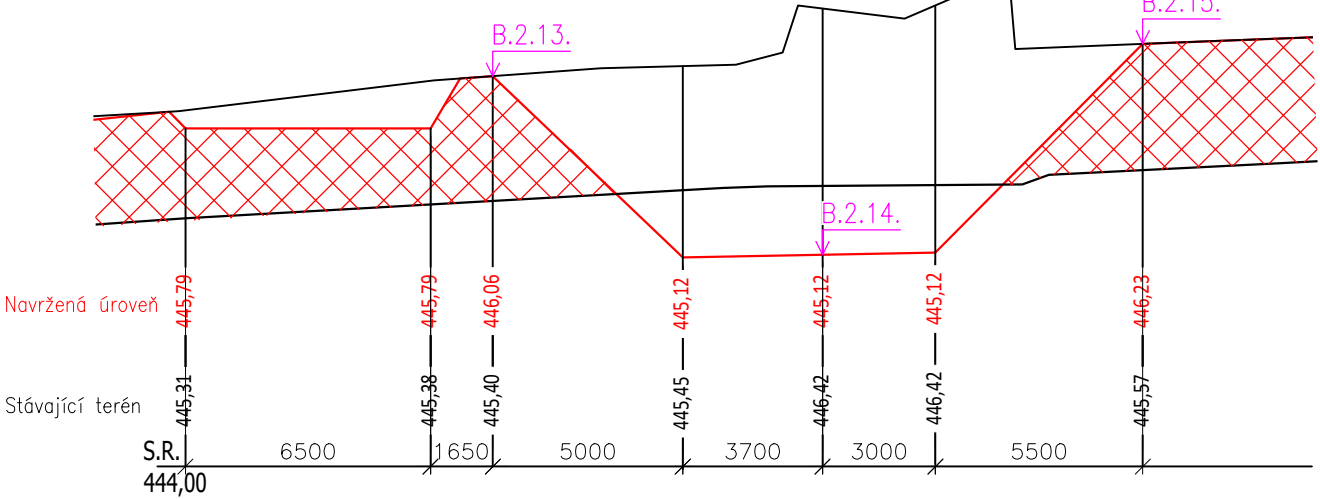
| Tůň 13 | X | Y | Z |
|--------|--------------|--------------|--------|
| B.2.13 | -735918.2948 | -1116418.572 | 446.06 |
| B.2.14 | -735926.9901 | -1116418.071 | 445.31 |
| B.2.15 | -735935.395 | -1116417.586 | 446.23 |
| B.2.16 | -735927.4506 | -1116422.322 | 446.19 |
| B.2.17 | -735926.2429 | -1116411.581 | 446.09 |






- Legenda:
- 1038 Parcelní číslo
 - Hranice pozemku
 - Stávající terénní hrany
 - Potenciální vedení koryto pro přívod meliorací
 - Navržené hrany
 - Zadržení vody v tůních
 - Zásyp stávajícího koryta
 - Vytyčovací body
 - Směr toku

ŘEZ B-B': T13 - PŘ - 1:100



ŘEZ A-A': T13 - PP - převýšeno 5x



| | | | | | |
|--|---|--|--|------------------|------|
| <div><div>VODOHOSPODÁŘSKÝ ROZVOJ A VÝSTAVBA a.s. Nábřeží 90/4, Smíchov 150 00 Praha 5 DIVIZE 06</div></div> | | <div>VÝŠKOPISNÝ SYSTÉM: BpV POLOHOPISNÝ SYSTÉM: S-JTSK</div> <div>Verze</div> | | | Paré |
| Kreslil Ing. Pavel Benda  | Navrhl Ing. Pavel Benda  | Odp. projektant Ing. et Ing. Josef Bím  | Techn. kontrola Ing. Pavel Menhard  | | |
| Kraj Jihočeský | Obec Tábor | | | | |
| Investor Státní pozemkový úřad | K.Ú. Náchod u Tábora, Nasavrky, Hejlov | | Soubor 202406020_R_S_1.dwg | | |
| Revitalizace potoků Radimovický a Svrabovský | | | Formát A3 | | |
| SO 2 - Svrabovský potok | | | Datum 11/2023 | | |
| | | | Stupeň DSP/DPS | | |
| | | | Zakázka 1387/006 | | |
| Tůň 13 | | | Měřítko 1:200 | Č. výkresu D.3.5 | |